


**- Formular pentru persoane fizice -  
OFERTĂ DE VÂNZARE TEREN**

Subsemnatul/Subsemnata<sup>^1)</sup> TICEA NICOLAE CNP: .....  
 având adresa de comunicare în: localitatea R. nr. ....  
 bl. ...., et. ...., ap. ...., județul/sectorul ..... codul poștal .....  
 e-mail ..... tel. ...., vând teren agricol situat în extravilan, în  
 suprafață de 22.900 (ha), reprezentând cota parte 1/3, la prețul de (\*) 7.000 (lei).  
<sup>^1)</sup> Se completează numele și prenumele proprietarului terenului.  
 Condițiile de vânzare<sup>^2)</sup> sunt următoarele: .....  
<sup>^2)</sup> Se va completa în cifre și litere.

**Date privind identificarea terenului:**

Specificare	Informații privind amplasamentul terenului						Categorია de folosință <sup>^3)</sup> (**)	Observații
	Orașul/ Comuna/ Județul (*)	Suprafață (ha)	Număr cadastral (**)	Număr de carte funciară (**)	Număr tarla/ lot (**)	Număr parcelă (**)		
		Suprafața totală (*)	Cotă- parte <sup>^5)</sup>					
Se completează de către vânzător.	<u>Pogonile</u>	<u>22.900</u>	<u>1/3</u>	<u>22945</u>	<u>22945</u>	<u>2</u>	<u>3</u>	<u>anets/</u>
Verificat primărie <sup>^4)</sup>								

<sup>^3)</sup> Se completează categoria de folosință a terenurilor agricole situate în extravilan conform art. 2 din Legea fondului funciar nr. 18/1991, republicată, cu modificările și completările ulterioare.  
<sup>^4)</sup> Se completează cu „X” rubricile în care informațiile pot fi comparate cu datele din Registrul agricol, evidențele fiscale, evidențele de stare civilă, altele asemenea.  
<sup>^5)</sup> Cota-parte din suprafață se exprimă în fracție și în hectare.  
 (\*) Declar că terenul agricol situat în extravilan face obiectul acțiunii pentru pronunțarea unei hotărâri judecătorești care să țină loc de contract de vânzare:  
 DA  NU   
 Cunoscând că falsul în declarații se pedepsește conform Legii nr. 286/2009 privind Codul penal cu modificările și completările ulterioare, declar că datele sunt reale, corecte și complete.

Vânzător/Imputernicit  
FUNDULEA STELIAN  
 (numele și prenumele în clar)  
 Semnătura 

L.S.  
 Data 02.02.2013

**NOTE:**

Câmpurile notate cu (\*) sunt obligatoriu de completat.  
 Câmpurile notate cu (\*\*) se completează în cazul în care sunt cunoscute informațiile.

(1) - Model - Formular pentru persoane fizice -

**CERERE**  
**pentru afișarea ofertei de vânzare a terenului**

Judetul/Localitatea (*)	Nr. unic de inregistrare al ofertei de vanzare din Registrul de evidenta
Primaria (*)	Nr. <u>218</u> din <u>15/02</u> , <u>2023</u> (zi/luna/an) (*)

Stimată doamnă primar/Stimate domnule primar,

(\*) Subsemnatul/Subsemnata, TICHA NICOLAE, CNP: ..... calitate de proprietar, identificat/identificată cu ..... seria ..... nr. ..... Deliberat(ă) de ..... data ..... nașterii/..... localitatea ..... județul/țara ..... cetățenia/..... naționalitatea/.....

(\*\*) cu domiciliul în: localitatea ..... str. ...., bl. ...., sc. ...., et. ...., ap. ...., județul/sectorul ..... codul poștal ..... țara ..... telefon ..... fax ..... e-mail .....

(\*\*) reședința în România (dacă este cazul): localitatea ..... str. .... nr. ...., bl. ...., sc. ...., et. ...., ap. ...., județul/sectorul ..... codul poștal ..... telefon ..... e-mail .....

(\*\*\*) pi ..... (numele și prenumele), CNP: ..... în calitate de ..... conf. .... localitate ..... str. ...., sc. ...., et. ...., ap. ...., județul/sectorul ..... codul poștal ..... telefon ..... fax ..... e-mail .....

având în vedere dispozițiile Legii nr. 17/2014 privind unele măsuri de reglementare a vânzării terenurilor agricole situate în extravilan și de modificare a Legii nr. 268/2001 privind privatizarea societăților ce dețin în administrare terenuri proprietate publică și privată a statului cu destinație agricolă și înființarea Agenției Domeniilor Statului, cu modificările și completările ulterioare, solicit prin prezenta cerere afișarea ofertei de vânzare anexate, în termenul prevăzut de Legea nr. 17/2014, cu modificările și completările ulterioare.

Am cunoștință despre existența următorilor preemptori pentru exercitarea dreptului de preempțiune asupra ofertei mele de vânzare:

preemptori de rang I: coproprietarii, soții, rudele până la gradul al treilea și afinii până la gradul al treilea, în această ordine;

preemptori de rang II: proprietarii investițiilor agricole pentru culturile de pomi, viță-de-vie, hamei, irigații exclusiv private aflate pe terenurile ce fac obiectul ofertelor de vânzare și/sau



arendașii. În cazul în care pe terenurile supuse vânzării se află investiții agricole pentru culturile de pomi, viță-de-vie, hamei și pentru irigații, prioritate la cumpărarea acestor terenuri au proprietarii acestor investiții .....

preemptori de rang III: proprietarii și/sau arendașii terenurilor agricole vecine cu terenul supus vânzării, cu respectarea dispozițiilor prevăzute la art. 4 alin. (2) și (4) din Legea nr. 17/2014, cu modificările și completările ulterioare, .....

preemptori de rang IV: tinerii fermieri .....

preemptori de rang V: Academia de Științe Agricole și Silvicultură „Gheorghe Ionescu-Șișești” și unitățile de cercetare-dezvoltare din domeniile agriculturii, silviculturii și industriei alimentare, organizate și reglementate prin Legea nr. 45/2009 privind organizarea și funcționarea Academiei de Științe Agricole și Silvicultură „Gheorghe Ionescu-Șișești” și a sistemului de cercetare-dezvoltare din domeniile agriculturii, silviculturii și industriei alimentare, cu modificările și completările ulterioare, precum și instituțiile de învățământ cu profil agricol, în scopul cumpărării terenurilor agricole situate în extravilan cu destinația strict necesară cercetării agricole, aflate în vecinătatea loturilor existente în patrimoniul acestora .....

preemptori de rang VI: persoane fizice cu domiciliul/reședința situat/situată în unitățile administrativ-teritoriale unde este amplasat terenul sau în unitățile administrativ-teritoriale vecine .....

preemptori de rang VII: statul român, prin Agenția Domeniilor Statului .....

Declar că sunt proprietar al terenului în suprafață de <sup>2290</sup>..... ha, reprezentând cota-parte <sup>1/3</sup>....., situat în extravilanul localității <sup>Pogonile</sup>....., identificat cu număr cadastral <sup>22945</sup>....., înscris în cartea funciară nr. <sup>22945</sup>..... a unității administrativ-teritoriale <sup>Pogonile</sup>....., care face obiectul ofertei de vânzare.

Declar că:

- terenul face obiectul unor litigii sau al unei proceduri de executare silită: Da  Nu
- terenul este grevat de sarcini: Da  Nu
- am cunoștință și am respectat prevederile art. 4 alin. (6) din Legea nr. 17/2014, cu modificările și completările ulterioare, cu privire la înstrăinarea terenurilor agricole situate în extravilan pe care sunt situri arheologice clasate.

În susținerea cererii, depun la primărie cererea de afișare a ofertei, însoțită de următoarele documente:

1. *Actul de proprietate / certificat de moștenire / certificat fiscal /*
2. *extr. de carte funciara / procura / acte autentice*

Îmi exprim acordul cu privire la utilizarea și prelucrarea datelor cu caracter personal și la introducerea datelor și informațiilor din cerere și documentele anexate în bazele de date care se organizează în temeiul Legii nr. 17/2014, cu modificările și completările ulterioare, și al legislației subsecvente, cu respectarea prevederilor Regulamentului (UE) 2016/679 al Parlamentului European și al Consiliului din 27 aprilie 2016 privind protecția persoanelor fizice în ceea ce privește prelucrarea datelor cu caracter personal și privind libera circulație a acestor date și de abrogare a Directivei 95/46/CE (Regulamentul general privind protecția datelor) și ale Legii nr. 190/2018 privind măsuri de punere în aplicare a Regulamentului (UE) 2016/679 al

Parlamentului European și al Consiliului din 27 aprilie 2016 privind protecția persoanelor fizice în ceea ce privește prelucrarea datelor cu caracter personal și privind libera circulație a acestor date și de abrogare a Directivei 95/46/CE (Regulamentul general privind protecția datelor), cu modificările ulterioare.

Cunoscând că falsul în declarații se pedepsește conform Legii nr. 286/2009 privind Codul penal, cu modificările și completările ulterioare, declar că datele sunt reale, corecte și complete.

Vânzător/Împuternicit,

..... *FENALIA STICIA* .....

(numele și prenumele în clar)

Semnătura

..... *[Signature]* .....

Data *14.02.2023*,

NOTE:

- Câmpurile notate cu (\*) sunt obligatoriu de completat.
- Câmpurile notate cu (\*\*) se completează de către cetățenii unui stat membru al Uniunii Europene, ai statelor care sunt parte la Acordul privind Spațiul Economic European (ASEE) sau ai Confederației Elvețiene.
- Câmpurile notate cu (\*) se completează de către proprietar.
- Câmpurile notate cu (\*\*\*) se completează de către împuternicit. În acest caz, prezintă documentele doveditoare ale calității de împuternicit.
- Câmpurile notate cu (\*) din tabelul cu documentele depuse se marchează cu bifă în căsuța aferentă.

(1) - Model - Formular pentru persoane fizice -

### OFERTĂ DE VÂNZARE TEREN

Subsemnatul/Subsemnata <sup>^1)</sup> TICFA NICOLAE CNPT ..... vând adresa de  
comunicație în: localitatea ..... bl. .... sc. ...., et. ....  
ap. .. județul/sectorul ....., codul poștal ....., e-mail ....., tel. ....  
vând teren agricol situat în extravilan, în suprafață de 2.1666 (ha), reprezentând  
cota parte 1/3 ....., la prețul de (\*) 7.500 (lei).

<sup>^1)</sup> Se completează numele și prenumele proprietarului terenului.

Condițiile de vânzare <sup>^2)</sup> sunt următoarele: .....

<sup>^2)</sup> Se va completa în cifre și litere.

Date privind identificarea terenului:

Specificare	Informații privind amplasamentul terenului						Categorie de folosință <sup>^3)</sup> (**)	Observații	
	Orașul/ Comuna/ Județul (*)	Suprafață (ha)		Număr cadastral (**)	Număr de carte funciară (**)	Număr tarla /lot (**)			Număr parcelă (**)
		Suprafața totală (*)	Cotă-parte <sup>^5)</sup>						
Se completează de către vânzător.	<u>Ștefan</u>	<u>2000</u>	<u>1/3</u>	<u>33090</u>	<u>33090</u>	<u>3</u>	<u>16</u>	<u>arata</u>	
Verificat primărie <sup>^4)</sup>									

<sup>^3)</sup> Se completează categoria de folosință a terenurilor agricole situate în extravilan conform art. 2 din Legea fondului funciar nr. 18/1991, republicată, cu modificările și completările ulterioare.

<sup>^4)</sup> Se completează cu „X” rubricile în care informațiile pot fi comparate cu datele din Registrul agricol, evidențele fiscale, evidențele de stare civilă, altele asemenea.

<sup>^5)</sup> Cota-parte din suprafață se exprimă în fracție și în hectare.

(\*) Declar că terenul agricol situat în extravilan face obiectul acțiunii pentru pronunțarea unei hotărâri judecătorești care să țină loc de contract de vânzare:

DA [ ] NU




Cunoscând că falsul în declarații se pedepsește conform Legii nr. 286/2009 privind Codul penal, cu modificările și completările ulterioare, declar că datele sunt reale, corecte și complete.

Vânzător/Împuternicit,

.....FUNARU A. STEFAN.....

(numele și prenumele în clar)

Semnătura



L.S.

Data 12.02.2013.

NOTE:

Câmpurile notate cu (\*) sunt obligatoriu de completat.

Câmpurile notate cu (\*\*) se completează în cazul în care sunt cunoscute informațiile.

(1) - Model - Formular pentru persoane fizice -

**CERERE**  
**pentru afișarea ofertei de vânzare a terenului**

Judetul/Localitatea (*)	Nr. unic de inregistrare al ofertei de vanzare din Registrul de evidenta
Primaria (*)	Nr. 217 din 15, 02, 2023 (zi/luna/an) (*)

Stimată doamnă primar/Stimate domnule primar,  
 (\*) Subsemnatul/Subsemnata, TICHA NICOLAE, CNP/..... în calitate de  
 proprietar, identificat/identificată cu C.F. seria ..... nr. .... liberat(ă) de  
 data /si locul nașterii ..... localitatea /....., județul/țara  
 ..... cetățenia /....., naționalitatea /.....  
 (\*\*) cu domiciliul în localitatea ..... bl. .... sc.  
 ..... et. .... ap. .... județul/sectorul ..... codul poștal ..... țara  
 ..... telefon ..... fax ..... e-mail .....  
 (\*\*\*) reședința în România (dacă este cazul): localitatea ..... str. .... nr.  
 ..... bl. .... sc. .... et. .... ap. .... județul/sectorul ..... codul poștal  
 ..... telefon ..... fax ..... e-mail .....  
 (\*\*\*) prin FUNDAȚIA ȘTECUTA (numele și prenumele), CNP/....., în calitate de medator  
 conform ..... localitatea ..... nr. .... bl. .... sc. .... et. ....  
 ap. .... județul/sectorul ..... codul poștal ..... telefon ..... fax  
 ..... e-mail .....

având în vedere dispozițiile Legii nr. 17/2014 privind unele măsuri de reglementare a vânzării terenurilor agricole situate în extravilan și de modificare a Legii nr. 268/2001 privind privatizarea societăților ce dețin în administrare terenuri proprietate publică și privată a statului cu destinație agricolă și înființarea Agenției Domeniilor Statului, cu modificările și completările ulterioare, solicit prin prezenta cerere afișarea ofertei de vânzare anexate, în termenul prevăzut de Legea nr. 17/2014, cu modificările și completările ulterioare.

Am cunoștință despre existența următorilor preemptori pentru exercitarea dreptului de preempțiune asupra ofertei mele de vânzare:

preemptori de rang I: coproprietarii, soții, rudele până la gradul al treilea și afiii până la gradul al treilea, în această ordine;

preemptori de rang II: proprietarii investițiilor agricole pentru culturile de pomi, viță-de-vie, hamei, irigații exclusiv private aflate pe terenurile ce fac obiectul ofertelor de vânzare și/sau

arendașii. În cazul în care pe terenurile supuse vânzării se află investiții agricole pentru culturile de pomi, viță-de-vie, hamei și pentru irigații, prioritate la cumpărarea acestor terenuri au proprietarii acestor investiții .....

preemptori de rang III: proprietarii și/sau arendașii terenurilor agricole vecine cu terenul supus vânzării, cu respectarea dispozițiilor prevăzute la art. 4 alin. (2) și (4) din Legea nr. 17/2014, cu modificările și completările ulterioare, .....

preemptori de rang IV: tinerii fermieri .....

preemptori de rang V: Academia de Științe Agricole și Silvicultură „Gheorghe Ionescu-Șișești” și unitățile de cercetare-dezvoltare din domeniile agriculturii, silviculturii și industriei alimentare, organizate și reglementate prin Legea nr. 45/2009 privind organizarea și funcționarea Academiei de Științe Agricole și Silvicultură „Gheorghe Ionescu-Șișești” și a sistemului de cercetare-dezvoltare din domeniile agriculturii, silviculturii și industriei alimentare, cu modificările și completările ulterioare, precum și instituțiile de învățământ cu profil agricol, în scopul cumpărării terenurilor agricole situate în extravilan cu destinația strict necesară cercetării agricole, aflate în vecinătatea loturilor existente în patrimoniul acestora .....

preemptori de rang VI: persoane fizice cu domiciliul/reședința situat/situată în unitățile administrativ-teritoriale unde este amplasat terenul sau în unitățile administrativ-teritoriale vecine .....

preemptori de rang VII: statul român, prin Agenția Domeniilor Statului .....

Declar că sunt proprietar al terenului în suprafață de 20000 mp, reprezentând coța-parte 1/3, situat în extravilanul localității Foșmule, identificat cu număr cadastral Boșo, înscris în cartea funciară nr. Boșo a unității administrativ-teritoriale Foșmule, care face obiectul ofertei de vânzare.

Declar că:

- terenul face obiectul unor litigii sau al unei proceduri de executare silită: Da  Nu
- terenul este grevat de sarcini: Da  Nu
- am cunoștință și am respectat prevederile art. 4 alin. (6) din Legea nr. 17/2014, cu modificările și completările ulterioare, cu privire la înstrăinarea terenurilor agricole situate în extravilan pe care sunt situri arheologice clasate.

În susținerea cererii, depun la primărie cererea de afișare a ofertei, însoțită de următoarele documente:

1. Titlul de proprietate / certificat de moștenire / certificat fiscal
2. extra. carte funciară / procura / rețetă de utilitate.

Îmi exprim acordul cu privire la utilizarea și prelucrarea datelor cu caracter personal și la introducerea datelor și informațiilor din cerere și documentele anexate în bazele de date care se organizează în temeiul Legii nr. 17/2014, cu modificările și completările ulterioare, și al legislației subsecvente, cu respectarea prevederilor Regulamentului (UE) 2016/679 al Parlamentului European și al Consiliului din 27 aprilie 2016 privind protecția persoanelor fizice în ceea ce privește prelucrarea datelor cu caracter personal și privind libera circulație a acestor date și de abrogare a Directivei 95/46/CE (Regulamentul general) privind protecția datelor și ale Legii nr. 190/2018 privind măsuri de punere în aplicare a Regulamentului (UE) 2016/679 al



Parlamentului European și al Consiliului din 27 aprilie 2016 privind protecția persoanelor fizice în ceea ce privește prelucrarea datelor cu caracter personal și privind libera circulație a acestor date și de abrogare a Directivei 95/46/CE (Regulamentul general privind protecția datelor), cu modificările ulterioare.

Cunoscând că falsul în declarații se pedepsește conform Legii nr. 286/2009 privind Codul penal, cu modificările și completările ulterioare, declar că datele sunt reale, corecte și complete.

Vânzător/Împuternicit,

HEINRICH STEUAN

(numele și prenumele în clar)

Semnătura

Data 16.02.2023

NOTE:

- Câmpurile notate cu (\*) sunt obligatoriu de completat.
- Câmpurile notate cu (\*\*) se completează de către cetățenii unui stat membru al Uniunii Europene, ai statelor care sunt parte la Acordul privind Spațiul Economic European (ASEE) sau ai Confederației Elvețiene.
- Câmpurile notate cu (\*) se completează de către proprietar.
- Câmpurile notate cu (\*\*\*) se completează de către împuternicit. În acest caz, prezintă documentele doveditoare ale calității de împuternicit.
- Câmpurile notate cu (\*) din tabelul cu documentele depuse se marchează cu bifă în căsuța aferentă.

Formular pentru persoane fizice -

### OFERTĂ DE VÂNZARE TEREN

Subsemnatul/Subsemnata Gîdiuță Victor, CNP ..... având adresa de comunicare în: localitatea Bradeanu, str. .. nr. ., bl. ...., sc. ...., et. ...., ap. ...., județul/sectorul ..... codul poștal ....., e-mail ....., tel. ...., vând teren agricol situat în extravilan, în suprafață de 5,00 ha, reprezentând cota parte ....., la prețul de 195930 lei.

Condițiile de vânzare sunt următoarele: 195930 lei  
Date privind identificarea terenului:

Informații privind amplasamentul terenului								
Specificare Observații	Suprafață		Număr	Număr	Număr	Număr	Categorie	
	Orașul/	(ha)					de carte	tarla
	Comuna/		cadastral					
	Județul	Suprafața	Cotă-parte	(**)	funciara	/lot	(**)	(^3) (**)
	(*)	totală	(^5)		(**)	(**)		
		(*)						
Se	Pogoanele							
completează	Buzau	5,00		29007	29007	20	164	arabil
de către								
vanzator.								
Verificat								
primarie^4)								

(\*) Declar că terenul agricol situat în extravilan face obiectul acțiunii pentru pronunțarea unei hotărâri judecătorești care să țină loc de contract de vânzare:

DA [ ] NU [X]

Cunoscând că falsul în declarații se pedepsește conform Legii nr. 286/2009 privind Codul penal, cu modificările și completările ulterioare, declar că datele sunt reale, corecte și complete.

Vanzator/Imputernicit,

.....  
(numele și prenumele în clar)

Semnătura

**CERERE**  
**pentru afișarea ofertei de vânzare a terenului**

Judetul/Localitatea Buzău/Pogoanele	Nr. unic de inregistrare al ofertei de vanzare din Registrul de evidenta  Nr. 212 din 15.02.2023
Primaria orașului Pogoanele	

Stimată doamnă primar/Stimate domnule primar,  
(\*) Subsemnatul/Subsemnata Gîdiuță Victor, CNP ..... în calitate de proprietar, identificat/identificată cu CI seria nr. .... eliberat(ă) de ....., data și locul nașterii ....., localitatea ....., județul/țara ....., cetățenia ....., naționalitatea.....

(\*\*) cu domiciliul în: localitatea ..... str. ... nr. , bl. ..., sc. ...., et. ...., ap. ..., județul/sectorul ..... dul poștal ....., țara ....., telefon ....., fax ....., e-mail .....

(\*\*) reședința în I ..... (dacă este cazul): localitatea ....., str. .... nr. ...., bl. ...., sc. ...., et. ...., ap. ...., județul/sectorul ....., codul poștal ....., telefon ....., fax ....., e-mail .....

(\*\*\*) prin .... (numele și prenumele), CNP ....., în calitate de imputernicit, conform ....., localitatea ....., str. .... nr. ...., bl. ...., sc. ...., et. ...., ap. ...., județul/sectorul ....., codul poștal ....., telefon ....., fax ....., e-mail .....

având în vedere dispozițiile Legii nr. 17/2014 privind unele măsuri de reglementare a vânzării terenurilor agricole situate în extravilan și de modificare a Legii nr. 268/2001 privind privatizarea societăților ce dețin în administrare terenuri proprietate publică și privată a statului cu destinație agricolă și înființarea Agenției Domeniilor Statului, cu modificările și completările ulterioare, solicit prin prezenta cerere afișarea ofertei de vânzare anexate, în termenul prevăzut de Legea nr. 17/2014, cu modificările și completările ulterioare.

Am cunoștință despre existența următorilor preemptori pentru exercitarea dreptului de preempțiune asupra ofertei mele de vânzare:

preemptori de rang I: coproprietarii, soții, rudele până la gradul al treilea și afinii până la gradul al treilea, în această ordine ----;

preemptori de rang II: proprietarii investițiilor agricole pentru culturile de pomi, viță-de-vie, hamei, irigații exclusiv private aflate pe terenurile ce fac obiectul ofertelor de vânzare și/sau arendașii. În cazul în care pe terenurile supuse vânzării se află investiții agricole pentru culturile de pomi, viță-de-vie, hamei și pentru irigații, prioritate la cumpărarea acestor terenuri au proprietarii acestor investiții .....

preemptori de rang III: proprietarii și/sau arendașii terenurilor agricole vecine cu terenul supus vânzării, cu respectarea dispozițiilor prevăzute la art. 4 alin. (2) și (4) din Legea nr. 17/2014, cu modificările și completările ulterioare, .....

preemptori de rang IV: tinerii fermieri .....

preemptori de rang V: Academia de Științe Agricole și Silvicultură „Gheorghe Ionescu-Șișești” și unitățile de cercetare-dezvoltare din domeniile agriculturii, silviculturii și industriei alimentare, organizate și reglementate prin Legea nr. 45/2009 privind organizarea și



funcționarea Academiei de Științe Agricole și Silvicultură „Gheorghe Ionescu-Șișești” și a sistemului de cercetare-dezvoltare din domeniile agriculturii, silviculturii și industriei alimentare, cu modificările și completările ulterioare, precum și instituțiile de învățământ cu profil agricol, în scopul cumpărării terenurilor agricole situate în extravilan cu destinația strict necesară cercetării agricole, aflate în vecinătatea loturilor existente în patrimoniul acestora .....

preemtori de rang VI: persoane fizice cu domiciliul/reședința situat/situată în unitățile administrativ-teritoriale unde este amplasat terenul sau în unitățile administrativ-teritoriale vecine .....

preemtori de rang VII: statul român, prin Agenția Domeniilor Statului Buzău

Declar că sunt proprietar al terenului în suprafață de 5,00 ha, reprezentând cota-parte....., situat în extravilanul localității Pogoanele, identificat cu număr cadastral 29007, înscris în cartea funciară nr. 29007 a unității administrativ-teritoriale Pogoanele, care face obiectul ofertei de vânzare.

Declar că:

- terenul face obiectul unor litigii sau al unei proceduri de executare silită: Da  Nu
- terenul este grevat de sarcini: Da  Nu
- am cunoștință și am respectat prevederile art. 4 alin. (6) din Legea nr. 17/2014, cu modificările și completările ulterioare, cu privire la înstrăinarea terenurilor agricole situate în extravilan pe care sunt situri arheologice clasate.

În susținerea cererii, depun la primărie cererea de afișare a ofertei, însoțită de următoarele documente:

1. acte proprietate, carte funciară, acte identitate, atestare fiscală

Îmi exprim acordul cu privire la utilizarea și prelucrarea datelor cu caracter personal și la introducerea datelor și informațiilor din cerere și documentele anexate în bazele de date care se organizează în temeiul Legii nr. 17/2014, cu modificările și completările ulterioare, și al legislației subsecvente, cu respectarea prevederilor Regulamentului (UE) 2016/679 al Parlamentului European și al Consiliului din 27 aprilie 2016 privind protecția persoanelor fizice în ceea ce privește prelucrarea datelor cu caracter personal și privind libera circulație a acestor date și de abrogare a Directivei 95/46/CE (Regulamentul general privind protecția datelor) și ale Legii nr. 190/2018 privind măsuri de punere în aplicare a Regulamentului (UE) 2016/679 al Parlamentului European și al Consiliului din 27 aprilie 2016 privind protecția persoanelor fizice în ceea ce privește prelucrarea datelor cu caracter personal și privind libera circulație a acestor date și de abrogare a Directivei 95/46/CE (Regulamentul general privind protecția datelor), cu modificările ulterioare.

Cunoscând că falsul în declarații se pedepsește conform Legii nr. 286/2009 privind Codul penal, cu modificările și completările ulterioare, declar că datele sunt reale, corecte și complete.

Vânzător/Împuternicit,

.....  
(numele și prenumele în clar)

Semnătura

.....  


Formular pentru persoane fizice -

**OFERTĂ DE VÂNZARE TEREN**

Subsemnatul/Subsemnata Bercaru Petre si Bercaru Florian, CNP  
 ivând adresa de comunicare în: localitatea \_\_\_\_\_ a, str. \_\_\_\_\_ : ..  
 bl. ...., sc. ...., et. ...., ad. ...., județul/sectorul \_\_\_\_\_ respective localitatea  
 sat \_\_\_\_\_ - județul \_\_\_\_\_ codul poștal \_\_\_\_\_, e-mail \_\_\_\_\_, tel.  
 \_\_\_\_\_, vând teren agricol situat în extravilan, în suprafață de 0,50 ha, reprezentând cota  
 parte \_\_\_\_\_, la prețul de 13000 lei.

Condițiile de vânzare sunt următoarele: 13000 lei

Date privind identificarea terenului:

Informații privind amplasamentul terenului								
Specificare Observații	Suprafață		Număr	Număr	Număr	Număr	de	Categorie
	Orașul/	(ha)						
		Comuna/		cadastral	de carte	tarla	parcelă	folosință
	Județul	Suprafața	Cotă-parte	(**)	funciara	/lot	(**)	^3 (**)
	(*)	totală	^5)		(**)	(**)		
	(*)							
Se	Pogoanele							
completează	Buzau	0,50		28958	28958	34	299	arabil
de către								
vanzator.								
Verificat								
primarie^4)								

(\*) Declar că terenul agricol situat în extravilan face obiectul acțiunii pentru pronunțarea unei hotărâri judecătorești care să țină loc de contract de vânzare:

DA [ ] NU [X]

Cunoscând că falsul în declarații se pedepsește conform Legii nr. 286/2009 privind Codul penal, cu modificările și completările ulterioare, declar că datele sunt reale, corecte și complete.

Vanzator/Imputernicit,

.....  
 (numele și prenumele în clar)  
 Semnătura





**CERERE**  
**pentru afișarea ofertei de vânzare a terenului**

Judetul/Localitatea Buzău/Pogoanele	Nr. unic de inregistrare al ofertei de vanzare din Registrul de evidenta
Primaria orașului Pogoanele	Nr. 215 din 15.02.2023

Stimată doamnă primar/Stimate domnule primar,

(\*) Subsemnatul/Subsemnata Berbaru Petre și Berbaru Florian, CNP ..... în calitate de proprietar, identificat/identificată cu seria ..... nr. .... respective ..... eliberat(ă) de ....., data și locul nașterii ....., localitatea ....., județul țara ....., cetățenia ....., naționalitatea.....,

(\*\*) cu domiciliul în: localitatea ..... str ..... r. , bl. ., sc. ...., et. ...., ap. .., județul/sectorul ..... codul poștal ....., țara ....., telefon ....., fax ....., e-mail ....., respectiv localitatea ..... detul

(\*\*) reședința în ..... (dacă este cazul): localitatea ..... str. .... nr. ...., bl. ...., sc. ...., et. ...., ap. ...., județul/sectorul ..... codul poștal ....., telefon ....., fax ....., e-mail .....,

(\*\*\*) prin .... (numele și prenumele), CNP ....., în calitate de imputernicit, conform ....., localitatea ....., str. .... nr. ...., bl. ...., sc. ...., et. ...., ap. ...., județul/sectorul ..... codul poștal ....., telefon ....., fax ....., e-mail .....,

având în vedere dispozițiile Legii nr. 17/2014 privind unele măsuri de reglementare a vânzării terenurilor agricole situate în extravilan și de modificare a Legii nr. 268/2001 privind privatizarea societăților ce dețin în administrare terenuri proprietate publică și privată a statului cu destinație agricolă și înființarea Agenției Domeniilor Statului, cu modificările și completările ulterioare, solicit prin prezenta cerere afișarea ofertei de vânzare anexate, în termenul prevăzut de Legea nr. 17/2014, cu modificările și completările ulterioare.

Am cunoștință despre existența următorilor preemptori pentru exercitarea dreptului de preempțiune asupra ofertei mele de vânzare:

preemptori de rang I: coproprietarii, soții, rudele până la gradul al treilea și afinii până la gradul al treilea, în această ordine ----;

preemptori de rang II: proprietarii investițiilor agricole pentru culturile de pomi, viță-de-vie, hamei, irigații exclusiv private aflate pe terenurile ce fac obiectul ofertelor de vânzare și/sau arendașii. În cazul în care pe terenurile supuse vânzării se află investiții agricole pentru culturile de pomi, viță-de-vie, hamei și pentru irigații, prioritate la cumpărarea acestor terenuri au proprietarii acestor investiții .....

preemptori de rang III: proprietarii și/sau arendașii terenurilor agricole vecine cu terenul supus vânzării, cu respectarea dispozițiilor prevăzute la art. 4 alin. (2) și (4) din Legea nr. 17/2014, cu modificările și completările ulterioare, .....

preemptori de rang IV: tinerii fermieri .....



preemptori de rang V: Academia de Științe Agricole și Silvicultură „Gheorghe Ionescu-Șișești” și unitățile de cercetare-dezvoltare din domeniile agriculturii, silviculturii și industriei alimentare, organizate și reglementate prin Legea nr. 45/2009 privind organizarea și funcționarea Academiei de Științe Agricole și Silvicultură „Gheorghe Ionescu-Șișești” și a sistemului de cercetare-dezvoltare din domeniile agriculturii, silviculturii și industriei alimentare, cu modificările și completările ulterioare, precum și instituțiile de învățământ cu profil agricol, în scopul cumpărării terenurilor agricole situate în extravilan cu destinația strict necesară cercetării agricole, aflate în vecinătatea loturilor existente în patrimoniul acestora .....

preemptori de rang VI: persoane fizice cu domiciliul/reședința situat/situată în unitățile administrativ-teritoriale unde este amplasat terenul sau în unitățile administrativ-teritoriale vecine .....

preemptori de rang VII: statul român, prin Agenția Domeniilor Statului Buzău

Declar că sunt proprietar al terenului în suprafață de 0,50 ha, reprezentând cota-parte....., situat în extravilanul localității Pogoanele, identificat cu număr cadastral 28958, înscris în cartea funciară nr. 28958 a unității administrativ-teritoriale Pogoanele, care face obiectul ofertei de vânzare.

Declar că:

- terenul face obiectul unor litigii sau al unei proceduri de executare silită: Da  Nu
- terenul este grevat de sarcini: Da  Nu
- am cunoștință și am respectat prevederile art. 4 alin. (6) din Legea nr. 17/2014, cu modificările și completările ulterioare, cu privire la înstrăinarea terenurilor agricole situate în extravilan pe care sunt situri arheologice clasate.

În susținerea cererii, depun la primărie cererea de afișare a ofertei, însoțită de următoarele documente:

1. acte proprietate, carte funciară, acte identitate, atestare fiscală

Îmi exprim acordul cu privire la utilizarea și prelucrarea datelor cu caracter personal și la introducerea datelor și informațiilor din cerere și documentele anexate în bazele de date care se organizează în temeiul Legii nr. 17/2014, cu modificările și completările ulterioare, și al legislației subsecvente, cu respectarea prevederilor Regulamentului (UE) 2016/679 al Parlamentului European și al Consiliului din 27 aprilie 2016 privind protecția persoanelor fizice în ceea ce privește prelucrarea datelor cu caracter personal și privind libera circulație a acestor date și de abrogare a Directivei 95/46/CE (Regulamentul general privind protecția datelor) și ale Legii nr. 190/2018 privind măsuri de punere în aplicare a Regulamentului (UE) 2016/679 al Parlamentului European și al Consiliului din 27 aprilie 2016 privind protecția persoanelor fizice în ceea ce privește prelucrarea datelor cu caracter personal și privind libera circulație a acestor date și de abrogare a Directivei 95/46/CE (Regulamentul general privind protecția datelor), cu modificările ulterioare.

Cunoscând că falsul în declarații se pedepsește conform Legii nr. 286/2009 privind Codul penal, cu modificările și completările ulterioare, declar că datele sunt reale, corecte și complete.

Vânzător/Împuternicit,

.....  
(numele și prenumele în clar)

Semnătura

.....

Formular pentru persoane fizice -

### OFERTĂ DE VÂNZARE TEREN

Subsemnatul/Subsemnata Radu Marian, CNP \_\_\_\_\_, în adresă de comunicare  
în: localitatea \_\_\_\_\_ str. \_\_\_\_\_, bl. ..3F....., sc. ...., et. ...., ap.  
....., județul/sectorul \_\_\_\_\_ codul poștal \_\_\_\_\_, e-mail \_\_\_\_\_, tel.  
....., vând teren agricol situat în extravilan, în suprafață de 0,09 ha, reprezentând cota  
parte ....., la preț de 2000 lei.

Condițiile de vânzare sunt următoarele: 2000 lei  
Date privind identificarea terenului:

Informații privind amplasamentul terenului										
Specificare Observații	Suprafață		Cadastral	de carte	tarla	parcelă	folosință	Categorie	de	de
	Orașul/	(ha)								
	Comuna/									
	Județul	Suprafața	Cotă-parte	(**)	funciara	/lot	(**)	^3	(**)	
	(*)	totală	^5)		(**)	(**)				
	(*)									
Se	Pogoanele									
completează	Buzau	0,09		24036	24036	35	328		arabil	
de către										
vanzator.										
Verificat										
primărie^4)										

(\*) Declar că terenul agricol situat în extravilan face obiectul acțiunii pentru pronunțarea unei hotărâri judecătorești care să țină loc de contract de vânzare:

DA  NU

Cunoscând că falsul în declarații se pedepsește conform Legii nr. 286/2009 privind Codul penal, cu modificările și completările ulterioare, declar că datele sunt reale, corecte și complete.

Vânzător/Împuternicit,

.....  
(numele și prenumele în clar)

Semnătura



**CERERE**  
**pentru afișarea ofertei de vânzare a terenului**

Judetul/Localitatea Buzău/Pogoanele	Nr. unic de inregistrare al ofertei de vânzare din Registrul de evidenta
Primaria orașului Pogoanele	Nr. 214 din 15.02.2023

Stimată doamnă primar/Stimate domnule primar,  
 (\*) Subsemnatul/Subsemnata Radu Marian, CNP ..... în calitate de proprietar,  
 identificat/identificată cu CI seria nr. ....iberat(ă) de ....., data și locul  
 nașterii ....., localitatea ....., județul/țara .....,  
 cetățenia ....., naționalitatea.....,

(\*\*) cu domiciliul în: localitatea ....., str. .... r. , bl. .... sc. ...., et.  
 ....., ap. .... județul/sectorul' .....odul poștal ....., țara ....., telefon  
 ....., fax ....., e-mail .....

(\*\*) reședința în .....(dacă este cazul): localitatea ....., str. .... nr.  
 ....., bl. ...., sc. ...., et. ...., ap. ...., județul/sectorul ....., codul  
 poștal ....., telefon ....., fax ....., e-mail .....

(\*\*\*) prin .... (numele și prenumele), CNP ....., în calitate de împuternicit, conform .....,  
 localitatea ....., str. .... nr. ...., bl. ...., sc. ...., et. ...., ap. ...., județul/sectorul  
 ....., codul poștal ....., telefon ....., fax ....., e-mail .....

având în vedere dispozițiile Legii nr. 17/2014 privind unele măsuri de reglementare a vânzării terenurilor agricole situate în extravilan și de modificare a Legii nr. 268/2001 privind privatizarea societăților ce dețin în administrare terenuri proprietate publică și privată a statului cu destinație agricolă și înființarea Agenției Domeniilor Statului, cu modificările și completările ulterioare, solicit prin prezenta cerere afișarea ofertei de vânzare anexate, în termenul prevăzut de Legea nr. 17/2014, cu modificările și completările ulterioare.

Am cunoștință despre existența următorilor preemptori pentru exercitarea dreptului de preempțiune asupra ofertei mele de vânzare:

preemptori de rang I: coproprietarii, soții, rudele până la gradul al treilea și afiii până la gradul al treilea, în această ordine -----;

preemptori de rang II: proprietarii investițiilor agricole pentru culturile de pomi, viță-de-vie, hamei, irigații exclusiv private aflate pe terenurile ce fac obiectul ofertelor de vânzare și/sau arendașii. În cazul în care pe terenurile supuse vânzării se află investiții agricole pentru culturile de pomi, viță-de-vie, hamei și pentru irigații, prioritate la cumpărarea acestor terenuri au proprietarii acestor investiții .....

preemptori de rang III: proprietarii și/sau arendașii terenurilor agricole vecine cu terenul supus vânzării, cu respectarea dispozițiilor prevăzute la art. 4 alin. (2) și (4) din Legea nr. 17/2014, cu modificările și completările ulterioare, .....

preemptori de rang IV: tinerii fermieri .....

preemptori de rang V: Academia de Științe Agricole și Silvicultură „Gheorghe Ionescu-Șișești” și unitățile de cercetare-dezvoltare din domeniile agriculturii, silviculturii și industriei alimentare, organizate și reglementate prin Legea nr. 45/2009 privind organizarea și



funcționarea Academiei de Științe Agricole și Silvicultură „Gheorghe Ionescu-Șișești” și a sistemului de cercetare-dezvoltare din domeniile agriculturii, silviculturii și industriei alimentare, cu modificările și completările ulterioare, precum și instituțiile de învățământ cu profil agricol, în scopul cumpărării terenurilor agricole situate în extravilan cu destinația strict necesară cercetării agricole, aflate în vecinătatea loturilor existente în patrimoniul acestora

.....;  
[ ] preemptori de rang VI: persoane fizice cu domiciliul/reședința situat/situată în unitățile administrativ-teritoriale unde este amplasat terenul sau în unitățile administrativ-teritoriale vecine .....

[ ] preemptori de rang VII: statul român, prin Agenția Domeniilor Statului Buzău  
Declar că sunt proprietar al terenului în suprafață de 0,09 ha, reprezentând cota-parte....., situat în extravilanul localității Pogoanele, identificat cu număr cadastral 24036, înscris în cartea funciară nr. 24036 a unității administrativ-teritoriale Pogoanele, care face obiectul ofertei de vânzare.

Declar că:

- terenul face obiectul unor litigii sau al unei proceduri de executare silită: Da [ ] Nu [ X]
- terenul este grevat de sarcini: Da [ ] Nu [ X]
- am cunoștință și am respectat prevederile art. 4 alin. (6) din Legea nr. 17/2014, cu modificările și completările ulterioare, cu privire la înstrăinarea terenurilor agricole situate în extravilan pe care sunt situri arheologice clasate.

În susținerea cererii, depun la primărie cererea de afișare a ofertei, însoțită de următoarele documente:

1. acte proprietate, carte funciară, acte identitate, atestare fiscală

Îmi exprim acordul cu privire la utilizarea și prelucrarea datelor cu caracter personal și la introducerea datelor și informațiilor din cerere și documentele anexate în bazele de date care se organizează în temeiul Legii nr. 17/2014, cu modificările și completările ulterioare, și al legislației subsecvente, cu respectarea prevederilor Regulamentului (UE) 2016/679 al Parlamentului European și al Consiliului din 27 aprilie 2016 privind protecția persoanelor fizice în ceea ce privește prelucrarea datelor cu caracter personal și privind libera circulație a acestor date și de abrogare a Directivei 95/46/CE (Regulamentul general privind protecția datelor) și ale Legii nr. 190/2018 privind măsuri de punere în aplicare a Regulamentului (UE) 2016/679 al Parlamentului European și al Consiliului din 27 aprilie 2016 privind protecția persoanelor fizice în ceea ce privește prelucrarea datelor cu caracter personal și privind libera circulație a acestor date și de abrogare a Directivei 95/46/CE (Regulamentul general privind protecția datelor), cu modificările ulterioare.

Cunoscând că falsul în declarații se pedepsește conform Legii nr. 286/2009 privind Codul penal, cu modificările și completările ulterioare, declar că datele sunt reale, corecte și complete.

Vânzător/Împuternicit,

.....  
(numele și prenumele în clar)

Semnătura

.....  


Formular pentru persoane fizice -

### OFERTĂ DE VÂNZARE TEREN

Subsemnatul/Subsemnata Radu Marian, CNP ..... fiind adresa de comunicare în: localitatea Buzau, str. ...., bl. ...., sc. ...., et. ...., ap. .... județul/sectorul ..... codul poștal ....., e-mail ....., tel. ...., vând teren agricol situat în extravilan, în suprafață de 1,07 ha, reprezentând cota parte ....., la prețul de 28000 lei.

Condițiile de vânzare sunt următoarele: 28000 lei  
Date privind identificarea terenului:

Informații privind amplasamentul terenului									
Suprafață									
Specificare Observații	Orașul/	(ha)	Număr	Număr	Număr	Număr	de		
	Comuna/	cadastral		de carte	tarla	parcelă	folosință		
	Județul	Suprafața	Cotă-parte	(**)	funciară	/lot	(**)	^3) (**)	
(*)	totală	^5)		(**)	(**)				
(*)									
Se completează	Pogoanele Buzau	1,07		29029	29029	43	424	arabil	
de către									
vânzător.									
Verificat									
primărie^4)									

(\* ) Declar că terenul agricol situat în extravilan face obiectul acțiunii pentru pronunțarea unei hotărâri judecătorești care să țină loc de contract de vânzare:

DA [ ] NU [X]

Cunoscând că falsul în declarații se pedepsește conform Legii nr. 286/2009 privind Codul penal, cu modificările și completările ulterioare, declar că datele sunt reale, corecte și complete.

Vânzător/Împuternicit

.....  
(numele și prenumele în clar)  
Semnătura



**CERERE**  
**pentru afișarea ofertei de vânzare a terenului**

Judetul/Localitatea Buzău/Pogoanele	Nr. unic de inregistrare al ofertei de vanzare din Registrul de evidenta
Primaria orașului Pogoanele	Nr. 213 din 15.02.2023

Stimată doamnă primar/Stimate domnule primar,  
(\* Subsemnatul/Subsemnata Radu Marian, CNP ..... calitate de proprietar, identificat/identificată cu CI seria ..... r. .... berat(ă) de ....., data și locul nașterii ....., localitatea ....., județul/țara ....., cetățenia ....., naționalitatea.....,

(\*\*) cu domiciliul în: localitatea ..... r. .... , bl. .... sc. ...., et. ...., ap. .... storul ..... tul poștal ....., țara ....., telefon ....., fax ..... e-mail .....

(\*\*) reședința în ..... (dacă este cazul): localitatea ....., str. .... nr. ...., bl. ...., sc. ...., et. ...., ap. ...., județul/sectorul ....., codul poștal ....., telefon ....., fax ....., e-mail .....

(\*\*\*) prin .... (numele și prenumele), CNP ....., în calitate de imputernicit, conform ....., localitatea ...., str. .... nr. ...., bl. ...., sc. ...., et. ...., ap. ...., județul/sectorul ....., codul poștal ....., telefon ....., fax ....., e-mail .....

având în vedere dispozițiile Legii nr. 17/2014 privind unele măsuri de reglementare a vânzării terenurilor agricole situate în extravilan și de modificare a Legii nr. 268/2001 privind privatizarea societăților ce dețin în administrare terenuri proprietate publică și privată a statului cu destinație agricolă și înființarea Agenției Domeniilor Statului, cu modificările și completările ulterioare, solicit prin prezenta cerere afișarea ofertei de vânzare anexate, în termenul prevăzut de Legea nr. 17/2014, cu modificările și completările ulterioare.

Am cunoștință despre existența următorilor preemptori pentru exercitarea dreptului de preempțiune asupra ofertei mele de vânzare:

preemptori de rang I: coproprietarii, soții, rudele până la gradul al treilea și afinii până la gradul al treilea, în această ordine -----;

preemptori de rang II: proprietarii investițiilor agricole pentru culturile de pomi, viță-de-vie, hamei, irigații exclusiv private aflate pe terenurile ce fac obiectul ofertelor de vânzare și/sau arendașii. În cazul în care pe terenurile supuse vânzării se află investiții agricole pentru culturile de pomi, viță-de-vie, hamei și pentru irigații, prioritate la cumpărarea acestor terenuri au proprietarii acestor investiții .....

preemptori de rang III: proprietarii și/sau arendașii terenurilor agricole vecine cu terenul supus vânzării, cu respectarea dispozițiilor prevăzute la art. 4 alin. (2) și (4) din Legea nr. 17/2014, cu modificările și completările ulterioare, .....

preemptori de rang IV: tinerii fermieri .....

preemptori de rang V: Academia de Științe Agricole și Silvicultură „Gheorghe Ionescu-Șișești” și unitățile de cercetare-dezvoltare din domeniile agriculturii, silviculturii și industriei alimentare, organizate și reglementate prin Legea nr. 45/2009 privind organizarea și



funcționarea Academiei de Științe Agricole și Silvicultură „Gheorghe Ionescu-Șișești“ și a sistemului de cercetare-dezvoltare din domeniile agriculturii, silviculturii și industriei alimentare, cu modificările și completările ulterioare, precum și instituțiile de învățământ cu profil agricol, în scopul cumpărării terenurilor agricole situate în extravilan cu destinația strict necesară cercetării agricole, aflate în vecinătatea loturilor existente în patrimoniul acestora .....

preemtori de rang VI: persoane fizice cu domiciliul/reședința situat/situată în unitățile administrativ-teritoriale unde este amplasat terenul sau în unitățile administrativ-teritoriale vecine .....

preemtori de rang VII: statul român, prin Agenția Domeniilor Statului Buzău

Declar că sunt proprietar al terenului în suprafață de 1,07 ha, reprezentând cota-parte....., situat în extravilanul localității Pogoanele, identificat cu număr cadastral 29029, înscris în cartea funciară nr. 29029 a unității administrativ-teritoriale Pogoanele, care face obiectul ofertei de vânzare.

Declar că:

- terenul face obiectul unor litigii sau al unei proceduri de executare silită: Da  Nu
- terenul este grevat de sarcini: Da  Nu
- am cunoștință și am respectat prevederile art. 4 alin. (6) din Legea nr. 17/2014, cu modificările și completările ulterioare, cu privire la înstrăinarea terenurilor agricole situate în extravilan pe care sunt situri arheologice clasate.

În susținerea cererii, depun la primărie cererea de afișare a ofertei, însoțită de următoarele documente:

1. acte proprietate, carte funciară, acte identitate, atestare fiscală

Îmi exprim acordul cu privire la utilizarea și prelucrarea datelor cu caracter personal și la introducerea datelor și informațiilor din cerere și documentele anexate în bazele de date care se organizează în temeiul Legii nr. 17/2014, cu modificările și completările ulterioare, și al legislației subsecvente, cu respectarea prevederilor Regulamentului (UE) 2016/679 al Parlamentului European și al Consiliului din 27 aprilie 2016 privind protecția persoanelor fizice în ceea ce privește prelucrarea datelor cu caracter personal și privind libera circulație a acestor date și de abrogare a Directivei 95/46/CE (Regulamentul general privind protecția datelor) și ale Legii nr. 190/2018 privind măsuri de punere în aplicare a Regulamentului (UE) 2016/679 al Parlamentului European și al Consiliului din 27 aprilie 2016 privind protecția persoanelor fizice în ceea ce privește prelucrarea datelor cu caracter personal și privind libera circulație a acestor date și de abrogare a Directivei 95/46/CE (Regulamentul general privind protecția datelor), cu modificările ulterioare.

Cunoscând că falsul în declarații se pedepsește conform Legii nr. 286/2009 privind Codul penal, cu modificările și completările ulterioare, declar că datele sunt reale, corecte și complete.

Vânzător/Împuternicit,

.....  
(numele și prenumele în clar)

Semnătura



Formular pentru persoane fizice -

### OFERTĂ DE VÂNZARE TEREN

Subsemnatul/Subsemnata Radu Marian, CNP ..... vând adresa de comunicare  
în: localitatea ..... str ..... nr. .., bl. . ...., sc. ...., et. ...., ap.  
.... județul/sectorul ..... codul poștal ....., e-mail ....., tel.  
....., vând teren agricol situat în extravilan, în suprafață de 1,14 ha, reprezentând cota  
parte ....., la preț de 30000 lei.

Condițiile de vânzare sunt următoarele: 30000 lei

Date privind identificarea terenului:

	Informații privind amplasamentul terenului								
	Suprafață							Categoria	
Specificare Observații	Orașul/	(ha)	Număr	Număr	Număr	Număr	de		
	Comuna/		cadastral	de carte	tarla	parcelă	folosință		
	Județul	Suprafața	Cotă-parte	(**)	funciara	/lot	(**)	^3) (**)	
	(*)	totală	^5)		(**)	(**)			
	(*)								
Se	Pogoanele								
completează	Buzau	1,14		28810	28810	109	874	arabil	
de către									
vanzator.									
Verificat									
primărie^4)									

(\*) Declar că terenul agricol situat în extravilan face obiectul acțiunii pentru pronunțarea unei hotărâri judecătorești care să țină loc de contract de vânzare:

DA [ ] NU [X]

Cunoscând că falsul în declarații se pedepsește conform Legii nr. 286/2009 privind Codul penal, cu modificările și completările ulterioare, declar că datele sunt reale, corecte și complete.

Vanzator/Imputernicit,

.....  
(numele și prenumele în clar)

Semnătura



**CERERE**  
**pentru afișarea ofertei de vânzare a terenului**

Judetul/Localitatea Buzău/Pogoanele	Nr. unic de inregistrare al ofertei de vanzare din Registrul de evidenta
Primaria orașului Pogoanele	Nr. 212 din 15.02.2023

Stimată doamnă primar/Stimate domnule primar,  
(\*) Subsemnatul/Subsemnata Radu Marian, CNP ..... în calitate de proprietar, identificat/identificată cu CI seria ....., data și locul nașterii ....., localitatea ....., județul/țara ....., cetățenia ....., naționalitatea.....,

(\*\*) cu domiciliul în: localitate: ..... str. ...., et. ...., ap. ...., județul/sectorul ..... codul poștal ....., țara ....., telefon ....., fax ....., e-mail .....,

(\*\*) reședința în ..... (dacă este cazul): localitatea ....., str. .... nr. ...., bl. ...., sc. ...., et. ...., ap. ...., județul/sectorul ....., codul poștal ....., telefon ....., fax ....., e-mail .....,

(\*\*\*) prin .... (numele și prenumele), CNP ....., în calitate de imputernicit, conform ....., localitatea ....., str. .... nr. ...., bl. ...., sc. ...., et. ...., ap. ...., județul/sectorul ....., codul poștal ....., telefon ....., fax ....., e-mail .....,

având în vedere dispozițiile Legii nr. 17/2014 privind unele măsuri de reglementare a vânzării terenurilor agricole situate în extravilan și de modificare a Legii nr. 268/2001 privind privatizarea societăților ce dețin în administrare terenuri proprietate publică și privată a statului cu destinație agricolă și înființarea Agenției Domeniilor Statului, cu modificările și completările ulterioare, solicit prin prezenta cerere afișarea ofertei de vânzare anexate, în termenul prevăzut de Legea nr. 17/2014, cu modificările și completările ulterioare.

Am cunoștință despre existența următorilor preemptori pentru exercitarea dreptului de preempțiune asupra ofertei mele de vânzare:

preemptori de rang I: coproprietarii, soții, rudele până la gradul al treilea și afinii până la gradul al treilea, în această ordine -----;

preemptori de rang II: proprietarii investițiilor agricole pentru culturile de pomi, viță-de-vie, hamei, irigații exclusiv private aflate pe terenurile ce fac obiectul ofertelor de vânzare și/sau arendașii. În cazul în care pe terenurile supuse vânzării se află investiții agricole pentru culturile de pomi, viță-de-vie, hamei și pentru irigații, prioritate la cumpărarea acestor terenuri au proprietarii acestor investiții .....

preemptori de rang III: proprietarii și/sau arendașii terenurilor agricole vecine cu terenul supus vânzării, cu respectarea dispozițiilor prevăzute la art. 4 alin. (2) și (4) din Legea nr. 17/2014, cu modificările și completările ulterioare, .....

preemptori de rang IV: tinerii fermieri .....

preemptori de rang V: Academia de Științe Agricole și Silvicultură „Gheorghe Ionescu-Șișești” și unitățile de cercetare-dezvoltare din domeniile agriculturii, silviculturii și industriei alimentare, organizate și reglementate prin Legea nr. 45/2009 privind organizarea și



funcționarea Academiei de Științe Agricole și Silvicultură „Gheorghe Ionescu-Șișești” și a sistemului de cercetare-dezvoltare din domeniile agriculturii, silviculturii și industriei alimentare, cu modificările și completările ulterioare, precum și instituțiile de învățământ cu profil agricol, în scopul cumpărării terenurilor agricole situate în extravilan cu destinația strict necesară cercetării agricole, aflate în vecinătatea loturilor existente în patrimoniul acestora .....

preemtori de rang VI: persoane fizice cu domiciliul/reședința situat/situată în unitățile administrativ-teritoriale unde este amplasat terenul sau în unitățile administrativ-teritoriale vecine .....

preemtori de rang VII: statul român, prin Agenția Domeniilor Statului Buzău

Declar că sunt proprietar al terenului în suprafață de 1,14 ha, reprezentând cota-parte....., situat în extravilanul localității Pogoanele, identificat cu număr cadastral 28810, înscris în cartea funciară nr. 28810 a unității administrativ-teritoriale Pogoanele, care face obiectul ofertei de vânzare.

Declar că:

- terenul face obiectul unor litigii sau al unei proceduri de executare silită: Da  Nu
- terenul este grevat de sarcini: Da  Nu
- am cunoștință și am respectat prevederile art. 4 alin. (6) din Legea nr. 17/2014, cu modificările și completările ulterioare, cu privire la înstrăinarea terenurilor agricole situate în extravilan pe care sunt situri arheologice clasate.

În susținerea cererii, depun la primărie cererea de afișare a ofertei, însoțită de următoarele documente:

1. acte de proprietate, carte funciară, acte de identitate, atestare fiscală

Îmi exprim acordul cu privire la utilizarea și prelucrarea datelor cu caracter personal și la introducerea datelor și informațiilor din cerere și documentele anexate în bazele de date care se organizează în temeiul Legii nr. 17/2014, cu modificările și completările ulterioare, și al legislației subsecvente, cu respectarea prevederilor Regulamentului (UE) 2016/679 al Parlamentului European și al Consiliului din 27 aprilie 2016 privind protecția persoanelor fizice în ceea ce privește prelucrarea datelor cu caracter personal și privind libera circulație a acestor date și de abrogare a Directivei 95/46/CE (Regulamentul general privind protecția datelor) și ale Legii nr. 190/2018 privind măsuri de punere în aplicare a Regulamentului (UE) 2016/679 al Parlamentului European și al Consiliului din 27 aprilie 2016 privind protecția persoanelor fizice în ceea ce privește prelucrarea datelor cu caracter personal și privind libera circulație a acestor date și de abrogare a Directivei 95/46/CE (Regulamentul general privind protecția datelor), cu modificările ulterioare.

Cunoscând că falsul în declarații se pedepsește conform Legii nr. 286/2009 privind Codul penal, cu modificările și completările ulterioare, declar că datele sunt reale, corecte și complete.

Vânzător/Împuternicit,

.....  
(numele și prenumele în clar)

Semnătura



Formular pentru persoane fizice -

### OFERTĂ DE VÂNZARE TEREN

Subsemnatul/Subsemnata Andrei Constanta, CNP ..... d adresa de comunicare în: localitatea ..... tr ..... , bl. ...., sc. ...., et. ...., ap. ...., județul/sectorul ..... odul poștal ....., e-mail ....., tel. ...., vând teren agricol situat în extravilan, în suprafață de 0.27 ha, reprezentând cota parte ....., la prețul de 8100 lei.

Condițiile de vânzare sunt următoarele: 8100 lei  
Date privind identificarea terenului:

	Informații privind amplasamentul terenului							
	Suprafață							Categoria
Specificare Observații	Orașul/	(ha)	Număr	Număr	Număr	Număr	de	
	Comuna/	cadastral		de carte	tarla	parcelă	folosință	
	Județul	Suprafața	Cotă-parte	(**)	funciară	/lot	(**)	(^3) (**)
	(*)	totală	(^5)		(**)	(**)		
	(*)							
Se	Pogoanele							
completează	Buzau	0.27		28930	28930	15-16	92-96	arabil
de către								
vânzător.								
Verificat								
primărie^4)								

(\* ) Declar că terenul agricol situat în extravilan face obiectul acțiunii pentru pronunțarea unei hotărâri judecătorești care să țină loc de contract de vânzare:

DA [ ] NU [X]

Cunoscând că falsul în declarații se pedepsește conform Legii nr. 286/2009 privind Codul penal, cu modificările și completările ulterioare, declar că datele sunt reale, corecte și complete.

Vânzător/Împuternicit,

.....

(numele și prenumele în clar)

Semnătura



**CERERE**  
**pentru afișarea ofertei de vânzare a terenului**

Judetul/Localitatea Buzău/Pogoanele	Nr. unic de inregistrare al ofertei de vanzare din Registrul de evidenta
Primaria orașului Pogoanele	Nr. 211 din 15.02.2023

Stimată doamnă primar/Stimate domnule primar,  
(\* Subsemnatul/Subsemnata Andrei Constanta. CNP ..... în calitate de proprietar, identificat/identificată cu CI seria ..... eliberat(ă) de ....., data și locul nașterii ....., localitatea ....., județul/țara ....., cetățenia ....., naționalitatea.....

(\*\*) cu domiciliul în: localitatea ..... , bl. , sc. ...., et. ...., ap. .., județul/sectorul ..... codul poștal ....., țara ....., telefon ....., fax ....., e-mail .....

(\*\*) reședința în România (dacă este cazul): localitatea ....., str. .... nr. ...., bl. ...., sc. ...., et. ...., ap. ...., județul/sectorul ....., codul poștal ....., telefon ....., fax ....., e-mail .....

(\*\*\*) prin .... (numele și prenumele), CNP ....., în calitate de imputernicit, conform ....., localitatea ....., str. .... nr. ...., bl. ...., sc. ...., et. ...., ap. ...., județul/sectorul ....., codul poștal ....., telefon ....., fax ....., e-mail .....

având în vedere dispozițiile Legii nr. 17/2014 privind unele măsuri de reglementare a vânzării terenurilor agricole situate în extravilan și de modificare a Legii nr. 268/2001 privind privatizarea societăților ce dețin în administrare terenuri proprietate publică și privată a statului cu destinație agricolă și înființarea Agenției Domeniilor Statului, cu modificările și completările ulterioare, solicit prin prezenta cerere afișarea ofertei de vânzare anexate, în termenul prevăzut de Legea nr. 17/2014, cu modificările și completările ulterioare.

Am cunoștință despre existența următorilor preemptori pentru exercitarea dreptului de preempțiune asupra ofertei mele de vânzare:

preemptori de rang I: coproprietarii, soții, rudele până la gradul al treilea și afinii până la gradul al treilea, în această ordine -----;

preemptori de rang II: proprietarii investițiilor agricole pentru culturile de pomi, viță-de-vie, hamei, irigații exclusiv private aflate pe terenurile ce fac obiectul ofertelor de vânzare și/sau arendașii. În cazul în care pe terenurile supuse vânzării se află investiții agricole pentru culturile de pomi, viță-de-vie, hamei și pentru irigații, prioritate la cumpărarea acestor terenuri au proprietarii acestor investiții .....

preemptori de rang III: proprietarii și/sau arendașii terenurilor agricole vecine cu terenul supus vânzării, cu respectarea dispozițiilor prevăzute la art. 4 alin. (2) și (4) din Legea nr. 17/2014, cu modificările și completările ulterioare, .....

preemptori de rang IV: tinerii fermieri .....

preemptori de rang V: Academia de Științe Agricole și Silvicultură „Gheorghe Ionescu-Șișești” și unitățile de cercetare-dezvoltare din domeniile agriculturii, silviculturii și industriei alimentare, organizate și reglementate prin Legea nr. 45/2009 privind organizarea și



funcționarea Academiei de Științe Agricole și Silvicultură „Gheorghe Ionescu-Șișești” și a sistemului de cercetare-dezvoltare din domeniile agriculturii, silviculturii și industriei alimentare, cu modificările și completările ulterioare, precum și instituțiile de învățământ cu profil agricol, în scopul cumpărării terenurilor agricole situate în extravilan cu destinația strict necesară cercetării agricole, aflate în vecinătatea loturilor existente în patrimoniul acestora .....

preemtori de rang VI: persoane fizice cu domiciliul/reședința situat/situată în unitățile administrativ-teritoriale unde este amplasat terenul sau în unitățile administrativ-teritoriale vecine .....

preemtori de rang VII: statul român, prin Agenția Domeniilor Statului Buzău

Declar că sunt proprietar al terenului în suprafață de 0.27 ha, reprezentând cota-parte....., situat în extravilanul localității Pogoanele, identificat cu număr cadastral 28930, înscris în cartea funciară nr. 28930 a unității administrativ-teritoriale Pogoanele, care face obiectul ofertei de vânzare.

Declar că:

- terenul face obiectul unor litigii sau al unei proceduri de executare silită: Da  Nu
- terenul este grevat de sarcini: Da  Nu
- am cunoștință și am respectat prevederile art. 4 alin. (6) din Legea nr. 17/2014, cu modificările și completările ulterioare, cu privire la înstrăinarea terenurilor agricole situate în extravilan pe care sunt situri arheologice clasate.

În susținerea cererii, depun la primărie cererea de afișare a ofertei, însoțită de următoarele documente:

1. acte de proprietate, carte funciară, acte de identitate, atestare fiscală

Îmi exprim acordul cu privire la utilizarea și prelucrarea datelor cu caracter personal și la introducerea datelor și informațiilor din cerere și documentele anexate în bazele de date care se organizează în temeiul Legii nr. 17/2014, cu modificările și completările ulterioare, și al legislației subsecvente, cu respectarea prevederilor Regulamentului (UE) 2016/679 al Parlamentului European și al Consiliului din 27 aprilie 2016 privind protecția persoanelor fizice în ceea ce privește prelucrarea datelor cu caracter personal și privind libera circulație a acestor date și de abrogare a Directivei 95/46/CE (Regulamentul general privind protecția datelor) și ale Legii nr. 190/2018 privind măsuri de punere în aplicare a Regulamentului (UE) 2016/679 al Parlamentului European și al Consiliului din 27 aprilie 2016 privind protecția persoanelor fizice în ceea ce privește prelucrarea datelor cu caracter personal și privind libera circulație a acestor date și de abrogare a Directivei 95/46/CE (Regulamentul general privind protecția datelor), cu modificările ulterioare.

Cunoscând că falsul în declarații se pedepsește conform Legii nr. 286/2009 privind Codul penal, cu modificările și completările ulterioare, declar că datele sunt reale, corecte și complete.

Vânzător/Împuternicit,

.....  
(numele și prenumele în clar)

Semnătura

.....  


Formular pentru persoane fizice -

### OFERTĂ DE VÂNZARE TEREN

Subsemnatul/Subsemnata Diaconu Alexandrina și Diaconu Constantin, CNP .....  
..... nr. 2, având adresa de comunicare în: localitatea .....  
....., sc. ...., et. ...., ap. ...., județul/sectorul .....  
codul poștal ....., e-mail ....., tel. ...., vând teren agricol situat în  
extravilan, în suprafață de 0.155 ha, reprezentând cota parte ....., la prețul de 3000 lei.

Condițiile de vânzare sunt următoarele: 3000 lei

Date privind identificarea terenului:

Informații privind amplasamentul terenului								
Specificare Observații	Suprafață							Categoria
	Orașul/ (ha)		Număr	Număr	Număr	Număr		de
	Comuna/		cadastral	de carte	tarla	parcelă		folosință
	Județul	Suprafața	Cotă-parte	(**)	funciară	/lot	(**)	^3) (**)
	(*)	totală	^5)		(**)	(**)		
	(*)							
Se	Pogoanele							
completează	Buzau	0.155		25220	25220	90	748	arabil
de către								
vanzător.								
Verificat								
primărie^4)								

(\*) Declar că terenul agricol situat în extravilan face obiectul acțiunii pentru pronunțarea unei hotărâri judecătorești care să țină loc de contract de vânzare:

DA [ ] NU [X]

Cunoscând că falsul în declarații se pedepsește conform Legii nr. 286/2009 privind Codul penal, cu modificările și completările ulterioare, declar că datele sunt reale, corecte și complete.

Vanzător/Împuternicit,

.....  
(numele și prenumele în clar)

Semnătura





**CERERE**  
**pentru afișarea ofertei de vânzare a terenului**

Judetul/Localitatea Buzău/Pogoanele	Nr. unic de inregistrare al ofertei de vanzare din Registrul de evidenta
Primaria orașului Pogoanele	Nr. 210 din 15.02.2023

Stimată doamnă primar/Stimate domnule primar,

(\*) Subsemnatul/Subsemnata Diaconu Alexandrian și Diaconu Constantin, CNP \_\_\_\_\_, în calitate de proprietar, identificat/identificată cu CI seria \_\_\_\_\_ respective CI seria HL \_\_\_\_\_ liberat(ă) de \_\_\_\_\_, data și locul nașterii \_\_\_\_\_, localitatea \_\_\_\_\_, județul/țara \_\_\_\_\_, cetățenia \_\_\_\_\_, naționalitatea \_\_\_\_\_,

(\*\*) cu domiciliul în: localitatea \_\_\_\_\_, nr. \_\_\_\_\_, et. \_\_\_\_\_, telefon \_\_\_\_\_, tax \_\_\_\_\_, e-mail \_\_\_\_\_, codul poștal \_\_\_\_\_, țara \_\_\_\_\_,

(\*\*) reședința în \_\_\_\_\_ (dacă este cazul): localitatea \_\_\_\_\_, str. \_\_\_\_\_ nr. \_\_\_\_\_, bl. \_\_\_\_\_, sc. \_\_\_\_\_, et. \_\_\_\_\_, ap. \_\_\_\_\_, județul/sectorul \_\_\_\_\_, codul poștal \_\_\_\_\_, telefon \_\_\_\_\_, fax \_\_\_\_\_, e-mail \_\_\_\_\_,

(\*\*\*) prin Voicu Cosmin-Gabriel (numele și prenumele), CNP \_\_\_\_\_, localitate \_\_\_\_\_ de imnuternicit, conform procurii nr. 456/2020, localitatea \_\_\_\_\_ nr. \_\_\_\_\_, bl. \_\_\_\_\_, sc. \_\_\_\_\_, et. \_\_\_\_\_, ap. \_\_\_\_\_, județul/sectorul \_\_\_\_\_, codul poștal \_\_\_\_\_, telefon \_\_\_\_\_, fax \_\_\_\_\_, e-mail \_\_\_\_\_,

având în vedere dispozițiile Legii nr. 17/2014 privind unele măsuri de reglementare a vânzării terenurilor agricole situate în extravilan și de modificare a Legii nr. 268/2001 privind privatizarea societăților ce dețin în administrare terenuri proprietate publică și privată a statului cu destinație agricolă și înființarea Agenției Domeniilor Statului, cu modificările și completările ulterioare, solicit prin prezenta cerere afișarea ofertei de vânzare anexate, în termenul prevăzut de Legea nr. 17/2014, cu modificările și completările ulterioare.

Am cunoștință despre existența următorilor preemptori pentru exercitarea dreptului de preempțiune asupra ofertei mele de vânzare:

preemptori de rang I: coproprietarii, soții, rudele până la gradul al treilea și afinii până la gradul al treilea, în această ordine -----;

preemptori de rang II: proprietarii investițiilor agricole pentru culturile de pomi, viță-de-vie, hamei, irigații exclusiv private aflate pe terenurile ce fac obiectul ofertelor de vânzare și/sau arendașii. În cazul în care pe terenurile supuse vânzării se află investiții agricole pentru culturile de pomi, viță-de-vie, hamei și pentru irigații, prioritate la cumpărarea acestor terenuri au proprietarii acestor investiții -----;

preemptori de rang III: proprietarii și/sau arendașii terenurilor agricole vecine cu terenul supus vânzării, cu respectarea dispozițiilor prevăzute la art. 4 alin. (2) și (4) din Legea nr. 17/2014, cu modificările și completările ulterioare, -----;

preemptori de rang IV: tinerii fermieri -----;



preemptori de rang V: Academia de Științe Agricole și Silvicultură „Gheorghe Ionescu-Șișești” și unitățile de cercetare-dezvoltare din domeniile agriculturii, silviculturii și industriei alimentare, organizate și reglementate prin Legea nr. 45/2009 privind organizarea și funcționarea Academiei de Științe Agricole și Silvicultură „Gheorghe Ionescu-Șișești” și a sistemului de cercetare-dezvoltare din domeniile agriculturii, silviculturii și industriei alimentare, cu modificările și completările ulterioare, precum și instituțiile de învățământ cu profil agricol, în scopul cumpărării terenurilor agricole situate în extravilan cu destinația strict necesară cercetării agricole, aflate în vecinătatea loturilor existente în patrimoniul acestora .....

preemptori de rang VI: persoane fizice cu domiciliul/reședința situat/situată în unitățile administrativ-teritoriale unde este amplasat terenul sau în unitățile administrativ-teritoriale vecine .....

preemptori de rang VII: statul român, prin Agenția Domeniilor Statului Buzău

Declar că sunt proprietar al terenului în suprafață de 0.155 ha, reprezentând cota-parte....., situat în extravilanul localității Pogoanele, identificat cu număr cadastral 25220, înscris în cartea funciară nr. 25220 a unității administrativ-teritoriale Pogoanele, care face obiectul ofertei de vânzare.

Declar că:

- terenul face obiectul unor litigii sau al unei proceduri de executare silită: Da  Nu
- terenul este grevat de sarcini: Da  Nu
- am cunoștință și am respectat prevederile art. 4 alin. (6) din Legea nr. 17/2014, cu modificările și completările ulterioare, cu privire la înstrăinarea terenurilor agricole situate în extravilan pe care sunt situri arheologice clasate.

În susținerea cererii, depun la primărie cererea de afișare a ofertei, însoțită de următoarele documente:


1. acte proprietate, carte funciară, acte identitate, atestare fiscală

Îmi exprim acordul cu privire la utilizarea și prelucrarea datelor cu caracter personal și la introducerea datelor și informațiilor din cerere și documentele anexate în bazele de date care se organizează în temeiul Legii nr. 17/2014, cu modificările și completările ulterioare, și al legislației subsecvente, cu respectarea prevederilor Regulamentului (UE) 2016/679 al Parlamentului European și al Consiliului din 27 aprilie 2016 privind protecția persoanelor fizice în ceea ce privește prelucrarea datelor cu caracter personal și privind libera circulație a acestor date și de abrogare a Directivei 95/46/CE (Regulamentul general privind protecția datelor) și ale Legii nr. 190/2018 privind măsuri de punere în aplicare a Regulamentului (UE) 2016/679 al Parlamentului European și al Consiliului din 27 aprilie 2016 privind protecția persoanelor fizice în ceea ce privește prelucrarea datelor cu caracter personal și privind libera circulație a acestor date și de abrogare a Directivei 95/46/CE (Regulamentul general privind protecția datelor), cu modificările ulterioare.

Cunoscând că falsul în declarații se pedepsește conform Legii nr. 286/2009 privind Codul penal, cu modificările și completările ulterioare, declar că datele sunt reale, corecte și complete.

Vânzător/Împuternicit,

.....  
(numele și prenumele în clar)

Semnătura 

.....

Formular pentru persoane fizice -

**OFERTĂ DE VÂNZARE TEREN**

Subsemnatul/Subsemnata Diaconu Alexandrina și Diaconu Constantin, CNP  
vând adresa de comunicare în: localitatea  
..., sc. ...., et. ...., ap. ...., județul/sectorul  
codul poștal ....., e-mail ....., tel. ...., vând teren agricol situat în  
extravilan, în suprafață de 0.05 ha, reprezentând cota parte ....., la prețul de 1000 lei.

Condițiile de vânzare sunt următoarele: 1000 lei  
Date privind identificarea terenului:

Informații privind amplasamentul terenului								
Suprafață								
Specificare Observații	Orașul/	(ha)	Număr	Număr	Număr	Număr	de	Categoria
	Comuna/		cadastral	de carte	tarla	parcelă		folosință
	Județul	Suprafața	Cotă-parte	(**)	funciara	/lot	(**)	(^3) (**)
	(*)	totală	(^5)		(**)	(**)		
	(*)							
Se	Pogoanele							
completează	Buzau	0.05		25158	25158	85	700	vie
de către								
vanzator.								
Verificat								
primărie^4)								

(\*) Declar că terenul agricol situat în extravilan face obiectul acțiunii pentru pronunțarea unei hotărâri judecătorești care să țină loc de contract de vânzare:

DA [ ] NU [X]

Cunoscând că falsul în declarații se pedepsește conform Legii nr. 286/2009 privind Codul penal, cu modificările și completările ulterioare, declar că datele sunt reale, corecte și complete.

Vanzator/Imputernicit,

.....

(numele și prenumele în clar)

Semnătura



**CERERE**  
**pentru afișarea ofertei de vânzare a terenului**

Județul/Localitatea Buzău/Pogoanele	Nr. unic de înregistrare al ofertei de vânzare din Registrul de evidență  Nr. 209 din 15.02.2023
Primăria orașului Pogoanele	

Stimată doamnă primar/Stimate domnule primar,

(\*) Subsemnatul/Subsemnata Diaconu Alexandrian și Diaconu Constantin, CNP ..... în calitate de proprietar, identificat/identificată cu CI seria ....., data și locul

nașterii ....., localitatea ....., județul/țara ....., cetățenia ....., naționalitatea.....

(\*\*) cu domiciliul în: localitatea .....

....., ap. .... dețel/sectorul ..... codul poștal ....., țara ....., telefon ....., fax ....., e-mail .....

(\*\*) reședința în ..... (dacă este cazul): localitatea ....., str. .... nr. ...., bl. ...., sc. ...., et. ...., ap. ...., județul/sectorul ....., codul poștal ....., telefon ....., fax ....., e-mail .....

(\*\*\*) prin Voicu Cosmin-Gabriel (numele și prenumele), CNP ..... în calitate de împuternicit, conform procurii nr. .... teș nr. ... bl. ...., sc. ...., et. ...., ap. ...., județul/sectorul ... .., codul poștal ....., telefon ....., fax ....., e-mail .....

având în vedere dispozițiile Legii nr. 17/2014 privind unele măsuri de reglementare a vânzării terenurilor agricole situate în extravilan și de modificare a Legii nr. 268/2001 privind privatizarea societăților ce dețin în administrare terenuri proprietate publică și privată a statului cu destinație agricolă și înființarea Agenției Domeniilor Statului, cu modificările și completările ulterioare, solicit prin prezenta cerere afișarea ofertei de vânzare anexate, în termenul prevăzut de Legea nr. 17/2014, cu modificările și completările ulterioare.

Am cunoștință despre existența următorilor preemptori pentru exercitarea dreptului de preempțiune asupra ofertei mele de vânzare:

preemptori de rang I: coproprietarii, soții, rudele până la gradul al treilea și afinii până la gradul al treilea, în această ordine ----;

preemptori de rang II: proprietarii investițiilor agricole pentru culturile de pomi, viță-de-vie, hamei, irigații exclusiv private aflate pe terenurile ce fac obiectul ofertelor de vânzare și/sau arendașii. În cazul în care pe terenurile supuse vânzării se află investiții agricole pentru culturile de pomi, viță-de-vie, hamei și pentru irigații, prioritate la cumpărarea acestor terenuri au proprietarii acestor investiții .....

preemptori de rang III: proprietarii și/sau arendașii terenurilor agricole vecine cu terenul supus vânzării, cu respectarea dispozițiilor prevăzute la art. 4 alin. (2) și (4) din Legea nr. 17/2014, cu modificările și completările ulterioare, .....

preemptori de rang IV: tinerii fermieri .....



preemptori de rang V: Academia de Științe Agricole și Silvici „Gheorghe Ionescu-Șișești” și unitățile de cercetare-dezvoltare din domeniile agriculturii, silviculturii și industriei alimentare, organizate și reglementate prin Legea nr. 45/2009 privind organizarea și funcționarea Academiei de Științe Agricole și Silvici „Gheorghe Ionescu-Șișești” și a sistemului de cercetare-dezvoltare din domeniile agriculturii, silviculturii și industriei alimentare, cu modificările și completările ulterioare, precum și instituțiile de învățământ cu profil agricol, în scopul cumpărării terenurilor agricole situate în extravilan cu destinația strict necesară cercetării agricole, aflate în vecinătatea loturilor existente în patrimoniul acestora .....

preemptori de rang VI: persoane fizice cu domiciliul/reședința situat/situată în unitățile administrativ-teritoriale unde este amplasat terenul sau în unitățile administrativ-teritoriale vecine .....

preemptori de rang VII: statul român, prin Agenția Domeniilor Statului Buzău

Declar că sunt proprietar al terenului în suprafață de 0.05 ha, reprezentând cota-parte....., situat în extravilanul localității Pogoanele, identificat cu număr cadastral 25158, înscris în cartea funciară nr. 25158 a unității administrativ-teritoriale Pogoanele, care face obiectul ofertei de vânzare.

Declar că:

- terenul face obiectul unor litigii sau al unei proceduri de executare silită: Da  Nu
- terenul este grevat de sarcini: Da  Nu
- am cunoștință și am respectat prevederile art. 4 alin. (6) din Legea nr. 17/2014, cu modificările și completările ulterioare, cu privire la înstrăinarea terenurilor agricole situate în extravilan pe care sunt situri arheologice clasate.

În susținerea cererii, depun la primărie cererea de afișare a ofertei, însoțită de următoarele documente:

1. acte proprietate, carte funciară, acte identitate, atestare fiscală

Îmi exprim acordul cu privire la utilizarea și prelucrarea datelor cu caracter personal și la introducerea datelor și informațiilor din cerere și documentele anexate în bazele de date care se organizează în temeiul Legii nr. 17/2014, cu modificările și completările ulterioare, și al legislației subsecvente, cu respectarea prevederilor Regulamentului (UE) 2016/679 al Parlamentului European și al Consiliului din 27 aprilie 2016 privind protecția persoanelor fizice în ceea ce privește prelucrarea datelor cu caracter personal și privind libera circulație a acestor date și de abrogare a Directivei 95/46/CE (Regulamentul general privind protecția datelor) și ale Legii nr. 190/2018 privind măsuri de punere în aplicare a Regulamentului (UE) 2016/679 al Parlamentului European și al Consiliului din 27 aprilie 2016 privind protecția persoanelor fizice în ceea ce privește prelucrarea datelor cu caracter personal și privind libera circulație a acestor date și de abrogare a Directivei 95/46/CE (Regulamentul general privind protecția datelor), cu modificările ulterioare.

Cunoscând că falsul în declarații se pedepsește conform Legii nr. 286/2009 privind Codul penal, cu modificările și completările ulterioare, declar că datele sunt reale, corecte și complete.

Vânzător/Împuternicit,

.....  
(numele și prenumele în clar)

Semnătura

.....  
